

ÚZEMNÍ PLÁN OSTRAVY - ZMĚNA č.5

Část 2

OSTRAVA!!!

STAV

PLOCHY S ROZDÍLNÝM ZPŮSOBEM VYUŽITÍ

stabilizované	návrh	územní rezerva	
BI	BI	RBI	bydlení individuální
BH	BH		bydlení hromadné
RI	RI		rekreace individuální
RZ	RZ		rekreace v zahrádkářských osadách
RX.vc	RX.vc		rekreace jiná - volný čas
RX.z			rekreace jiná - ZOO
OU	OU		občanské vybavení všeobecné
OU.s			občanské vybavení veřejné - vzdělání a výchova
OU.z			občanské vybavení veřejné - zdravotní služby
OS	OS		občanské vybavení sport
OH	OH		občanské vybavení hřbitovy
OX.vv	OX.vv		občanské vybavení jiné - věda a výzkum
PU			veřejná prostranství všeobecná
ZP	ZP		zeleň parková a parkové upravená
ZO	ZO		zeleň ochranná a izolační
ZK	ZK		zeleň krajinná
SM	SM		smíšené obytné městské
SC	SC	RSI	smíšené obytné centrální
DU		RDK	doprava všeobecná
DD		RDZ	doprava drážní
DX.t			doprava jiná - tramvajová
DX.o	DX.o	RSDV100	doprava jiná - ostatní
TU	TU		technická infrastruktura všeobecná
TO	TO		nakládání s odpady
VT	VT		výroba těžká a energetika
VL	VL		výroba lehká
VZ			výroba zemědělská a lesnická
	VE		výroba energie z obnovitelných zdrojů
HU	HU		smíšené výrobní všeobecné
WU		RGI	vodní a vodohospodářské všeobecné
			vodohospodářské
AP			orná půda
AL	AL		trvalé travní porosty
LU	LU		lesní všeobecné
GX.II	GX.II		těžba jiná - rekultivace les
GX.t			těžba jiná - technická rekultivace

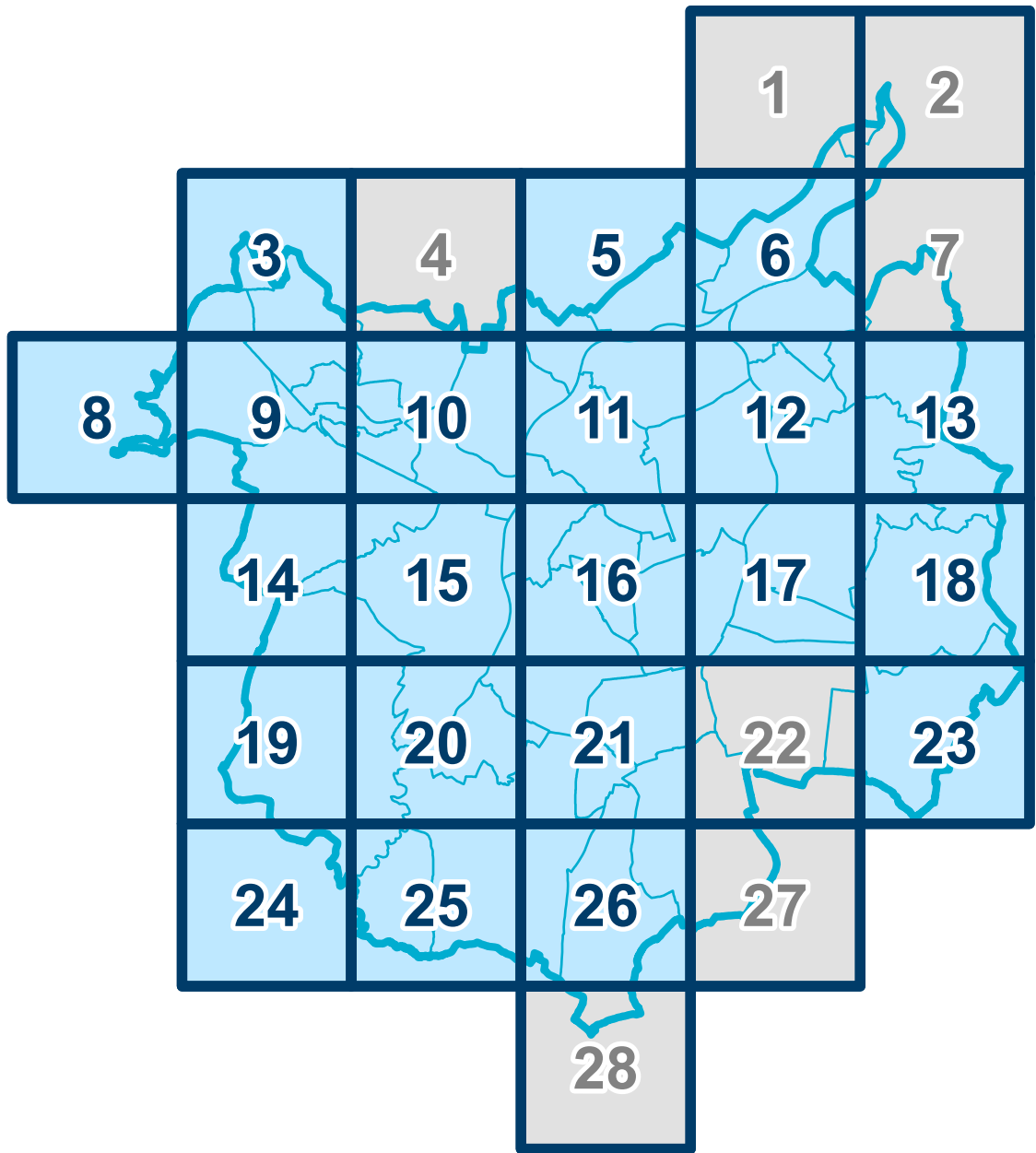
ZÁKLADNÍ ČLENĚNÍ ÚZEMÍ

	zastavěné území (stav ke dni 30.10.2024)
	zastavitelná plocha
	transformační plocha
	plocha změn v krajině
	plochy s etapizací
	koridor plošně vymezený územním plánem pro dopravní infrastrukturu
	koridor plošně vymezený vyplývající z nadřazené dokumentace pro dopravní infrastrukturu
	řešené území
	hranice katastrálních území

ÚZEMNÍ SYSTÉM EKOLOGICKÉ STABILITY

stav	návrh	
		nadregionální biocentrum
		nadregionální biokoridor
		regionální biocentrum
		regionální biokoridor
		lokální biocentrum
		lokální biokoridor

KLAD MAPOVÝCH LISTŮ















Projektant: Odbor územního plánování a stavebního řádu MMO, Prokešovo náměstí 8, 729 30 OSTRAVA			
Zodpovědný projektant: Ing. arch. Hana Pačlová, Ph.D. autORIZOVANÝ ARCHITEKT ČKA, č.a.: 04 675		Vedoucí projektu: Ing. arch. Cyril Vltavský, MPA autORIZOVANÝ ARCHITEKT ČKA, č.a.: 01 690	
Koordinace: Ing. arch. Hana Pačlová, Ph.D. Ing. arch. Jiří Buryš Ing. Tomáš Linart Mgr. Jan Kubný		Převedení a zpracování digitálních dat do standardu ÚP: Ing. Tomáš Linart Mgr. Jan Kubný Zpracování datového modelu a grafických výstupů ÚPO: Ing. Tomáš Linart Mgr. Jan Kubný	
Urbanistická koncepce: Ing. arch. Cyril Vltavský, MPA Ing. arch. Hana Pačlová, Ph.D. Ing. arch. Jiří Buryš Ing. arch. Lucie Tůmová		Zasobování plynem a teplem (koordinace): Ing. arch. Hana Pačlová, Ph.D. ÚSES (koordinace): Ing. arch. Hana Pačlová, Ph.D. Ing. Tomáš Linart Zábor půdního fondu: Mgr. Jan Kubný	
Dopravní infrastruktura: (koordinace) Ing. arch. Hana Pačlová, Ph.D.		Zasobování elektřinou a telekomunikace: (koordinace) Ing. arch. Hana Pačlová, Ph.D. Ing. Tomáš Linart	

Pořizovatel: Magistrát města Ostravy, Prokešovo náměstí 8, 729 30 OSTRAVA	
ÚZEMNÍ PLÁN OSTRAVY - ZMĚNA č.5	Měřítko: 1: 5 000
Hlavní výkres Urbanistická koncepce	č.výkresu: V2

HLAVNÍ VÝKRES

Urbanistická koncepce - část A

NÁVRH

PLOCHY S ROZDÍLNÝM ZPŮSOBEM VYUŽITÍ				ZÁKLADNÍ ČLENĚNÍ ÚZEMÍ	
stabilizované	návrh	územní rezerva			
BI	BI		bydlení individuální		rušená hranice územní rezervy - doprava všeobecná
BH	BH		bydlení hromadné		rušený záměr územní rezervy - doprava všeobecná
RZ	RZ		rekreace v zahrádkářských osadách		rušená zastavitelná plocha
OU			občanské vybavení všeobecné		změna rozsahu zastavitelné/transformační plochy
OS	OS		občanské vybavení sport		zastavitelná plocha
ZP			zeleň parková a parkově upravená		transformační plocha
ZO			zeleň ochranná a izolační		plocha změn v krajině
ZK	ZK		zeleň krajinná		změna rozsahu plošně vymezeného koridoru pro dopravní infrastrukturu
SM	SM		smíšené obytné městské		koridor plošně vymezený územním plánem pro dopravní infrastrukturu
SC	SC		smíšené obytné centrální		koridor plošně vymezený vyplývající z nadřazené dokumentace pro dopravní infrastrukturu
DU			doprava všeobecná		hranice parcel
DX.t			doprava jiná - tramvajová		
DX.o	DX.o		doprava jiná - ostatní	10	položka změny ÚPO
TU			technická infrastruktura všeobecná		
VL	VL		výroba lehká		
HU	HU		smíšené výrobní všeobecné		
AP			orná půda		
AL			trvalé travní porosty		
LU			lesní všeobecné		

KLAD MAPOVÝCH LISTŮ

